Blickrichtung Norden

Blickrichtung Süden

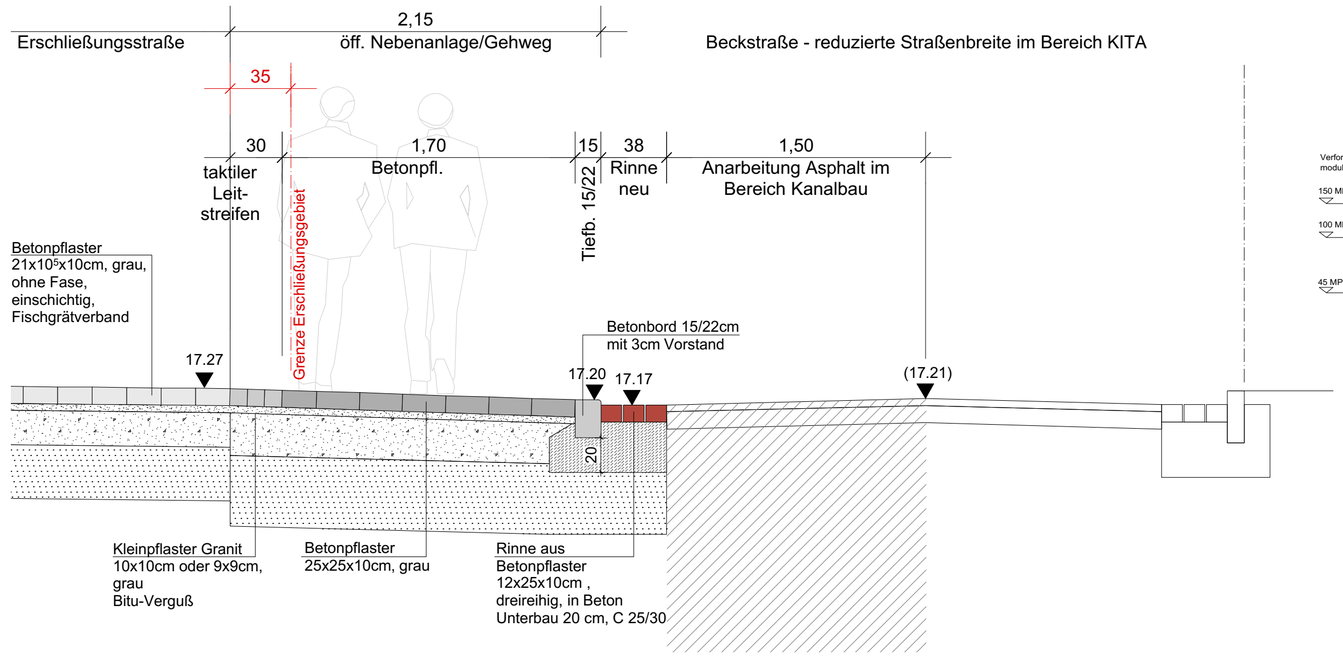

Regelaufbau für Zufahrt Erschließungsgebiet für Fahrzeuge < 7,5t zul. Gesamtgewicht

Überfahrten:
Betonpflaster 25x25x10cm und Rampenstein

Pflasterdecke BK 1.0 gem. AzB-HB 2019, Anhang 2

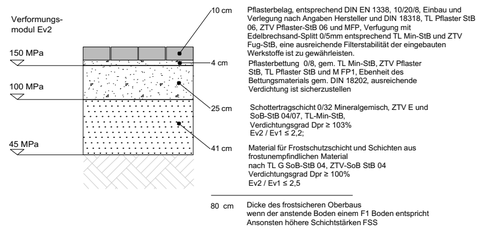

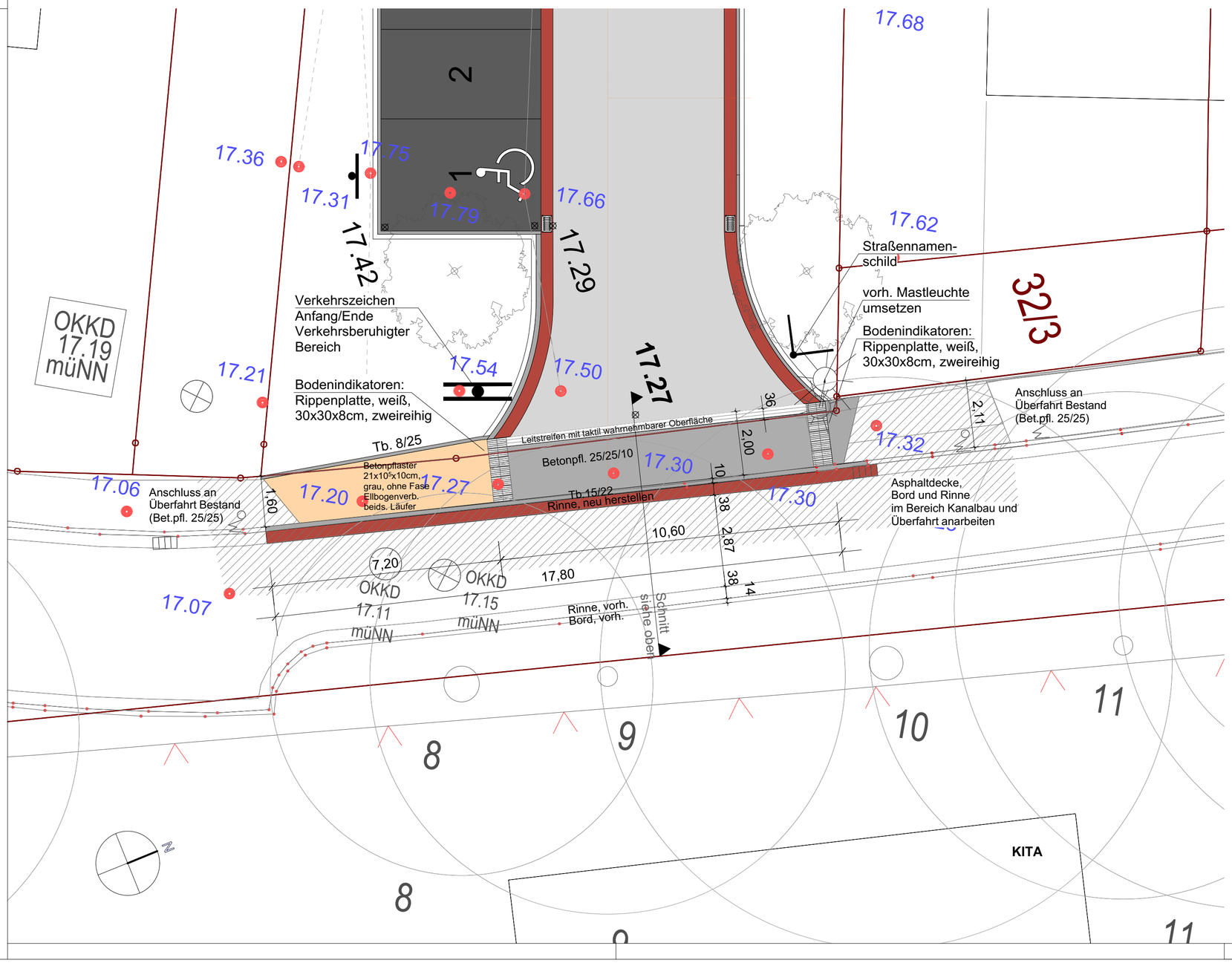

Index	Änderung	Genehmigt / ASV	Name	Datum
A	Abstimmung Zufahrt mit Hrn. Bischoff und Hrn. Mathei, ASV	.	MS,Sp	20.05.19

ERSCHLIESSUNG Aumunder Wiesen 2.0 E1026
B Plan 1566

Entwurfsbearbeitung:

ASP Stadtplaner · Landschaftsarchitekten
Atelier Schreckenberg
Planungsgesellschaft mbH
Contrescarpe 46, 28195 BREMEN TEL.: 0421 / 36912-0 FAX: 0421 / 36912-36

Bremen, den.....
.....
(Unterschrift)

Entwicklungsträger / Erschließungsträger:

Aumunder Wiesen 2.0 Projekt GmbH
Gerhardt Rohlfs Str 62b / Sedanplatz
28757 Bremen

Bremen, den.....
.....
(Unterschrift)

Projektinhalt und Titel

Erschließung E 1026
Baugebiet Aumunder Wiesen 2.0
Entwurfsplanung

Detail Zufahrt in das
Erschließungsgebiet

Stand 21.05.2019

Plan-Nr.: 1104
Maßstab: 1 : 100, 25

FREIE HANSESTADT BREMEN

Amt für Straßen und Verkehr

Zur Ausführung genehmigt

Bremen, den ....
Amtsleitung