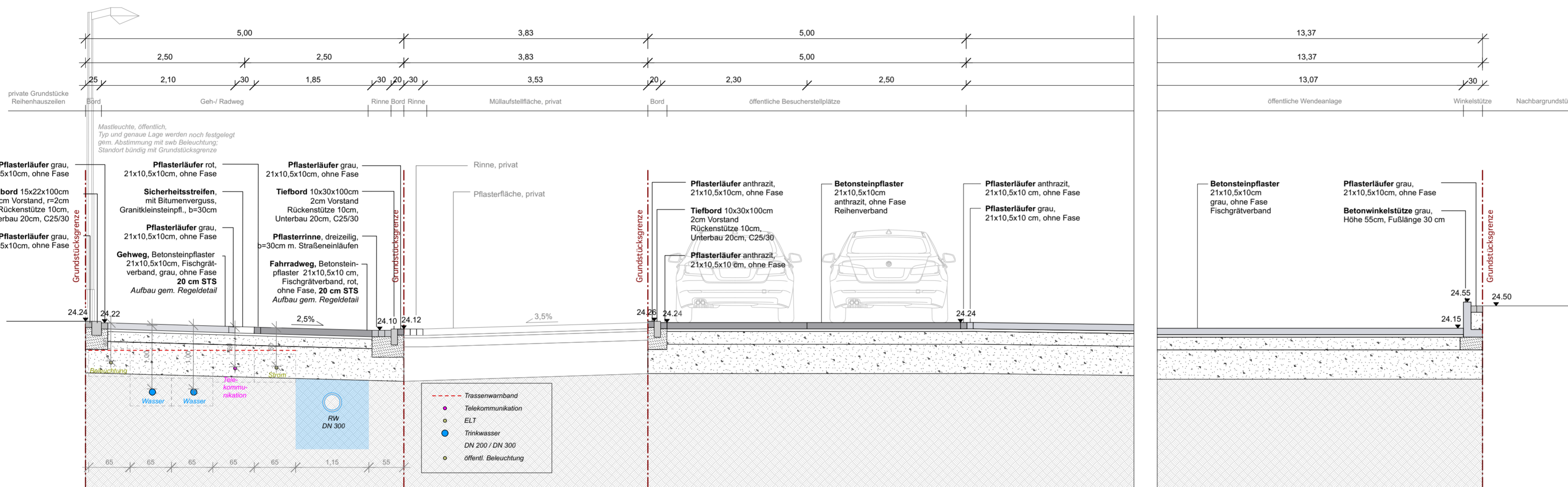
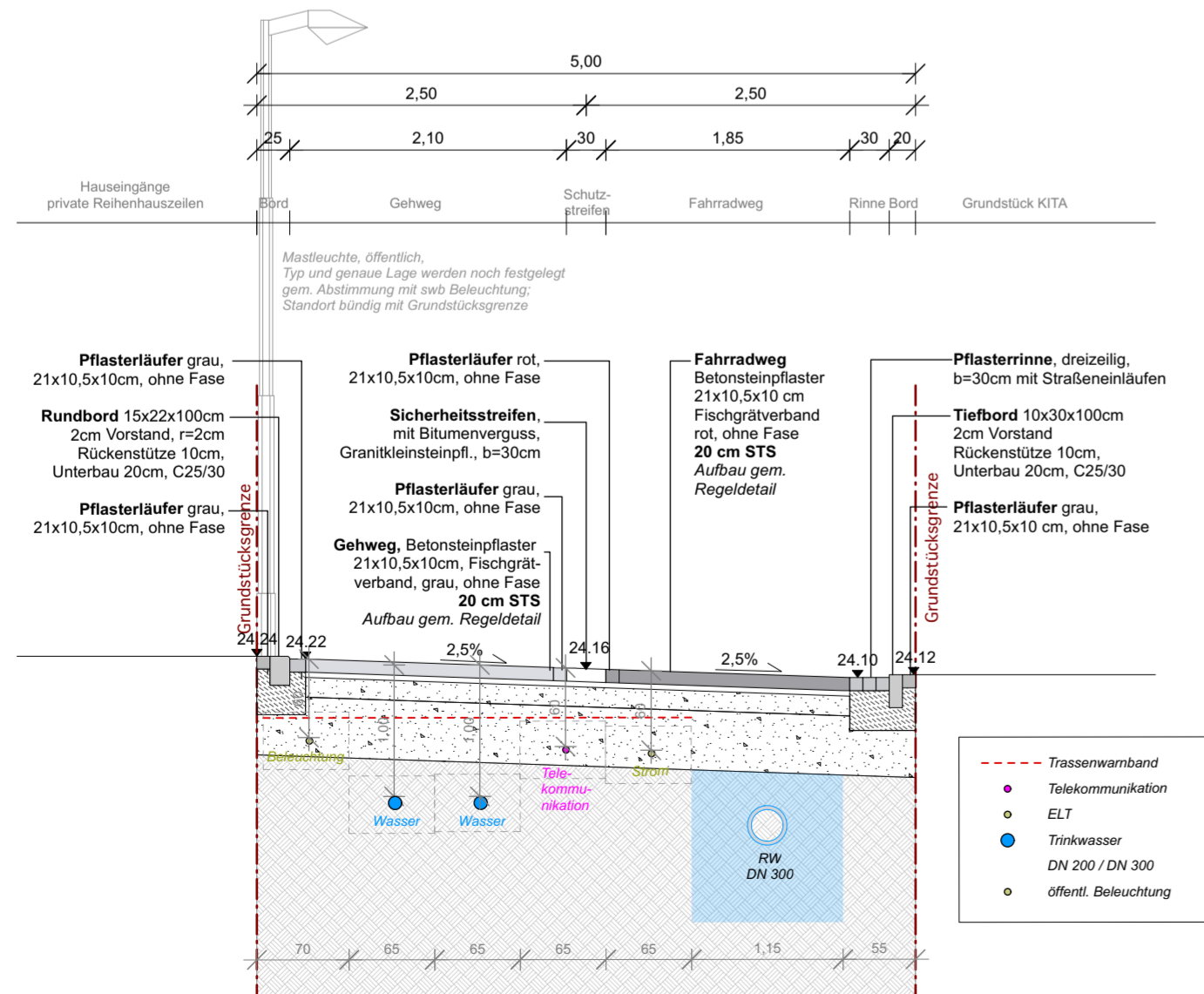


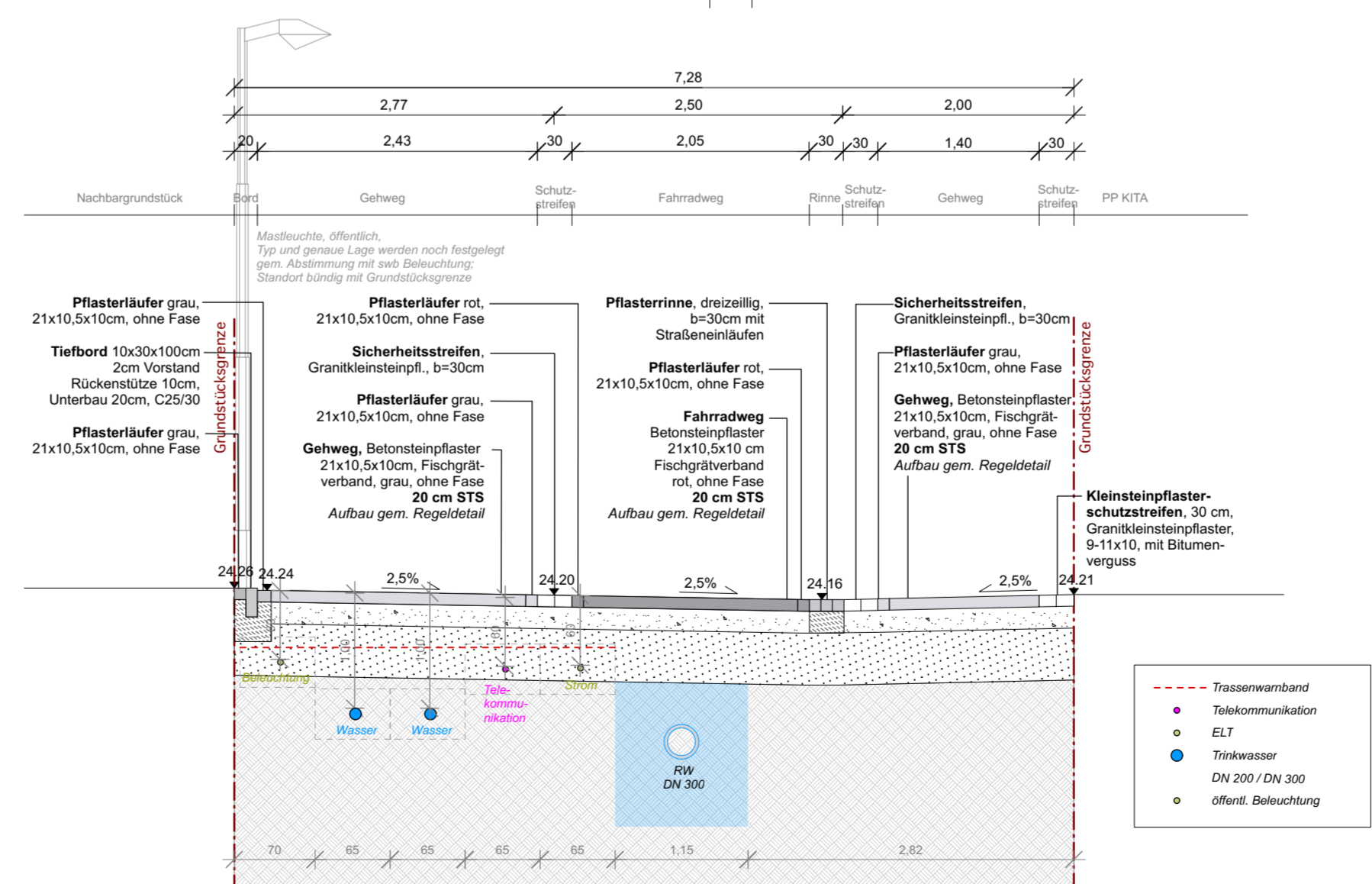
Schnitt A-A' - Überfahrt Bentloger Straße/ Wendehammer



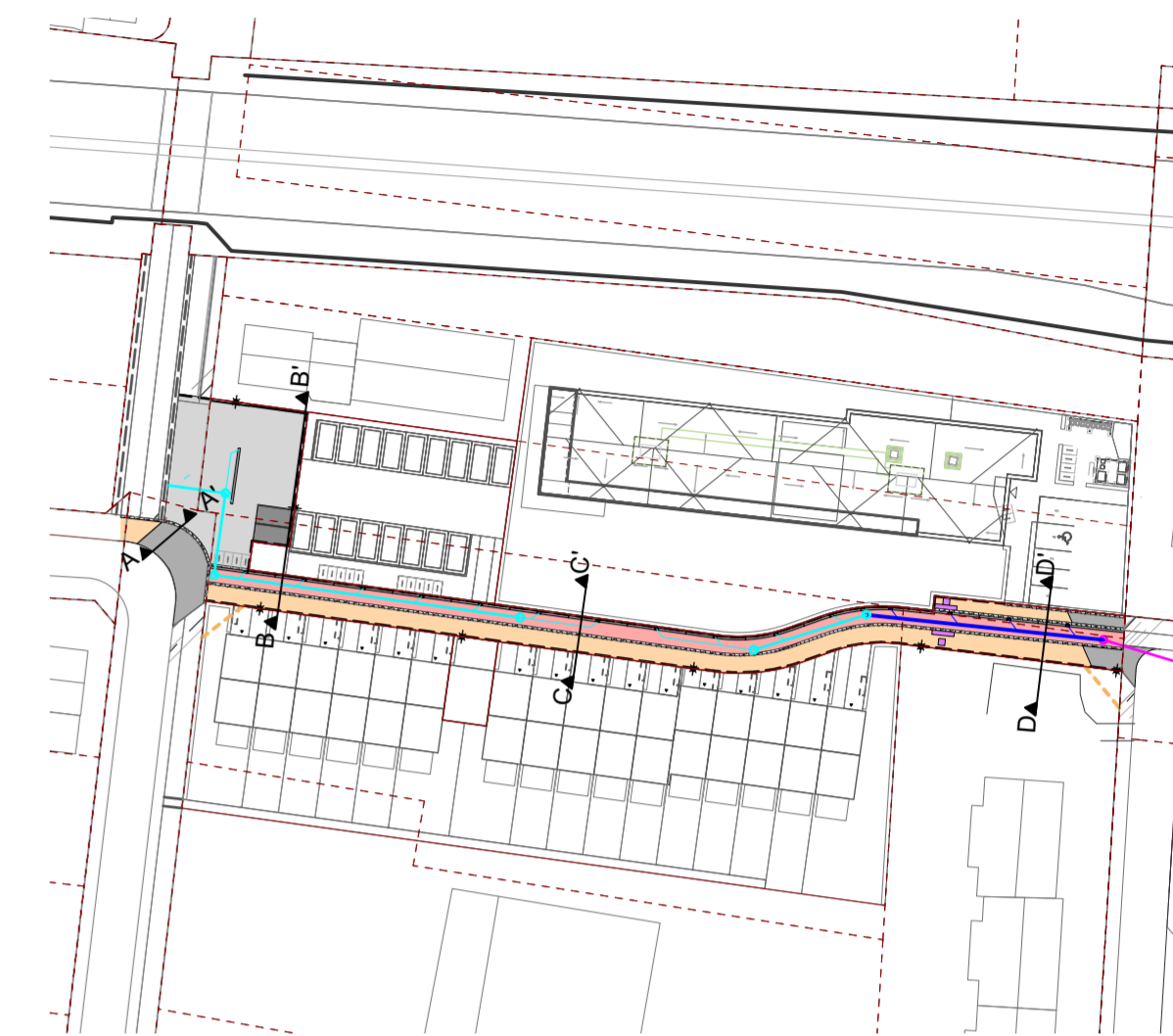
Schnitt B-B' - Geh-/ Radweg und Wendehammer



Schnitt C-C' - Gehweg und Radweg



Schnitt D-D' - Gehweg und Radweg Zufahrt KITA



Übersicht Schnittlinien o. M.

Index	Änderung	Genehmigt / ASV	Name	Datum

INFRASTRUKTURVERFAHREN E 1041
Vorhabenbezogener Bebauungsplan 110
 ‚Fährer Flur‘ – Öffentlicher Wendehammer und Fuß- und Radwegeverbindung zwischen Fährer Flur und Arend-Klauke-Straße

Entwurfsbearbeitung:
 ASP Stadtplaner + Landschaftsarchitekten
 Atelier Schreckenberg
 Planungsgesellschaft mbH
 Bremen, den
 (Unterschrift)

Entwicklungsträger / Erschließungsträger:
 MP Grund GmbH & Co. KG
 Gerhard-Rohfs-Str. 62B
 28757 Bremen
 Bremen, den
 (Unterschrift)

Projekthalt und Titel
 E 1041
 Vorhabenbezogener Bebauungsplan 110
 Entwurfsplanung
 Plan-Nr.: 1201
 Maßstab: 1:50

FREIE HANSESTADT BREMEN

Amt für Straßen und Verkehr

Zur Ausführung genehmigt
 Bremen, den
 Amtsleitung