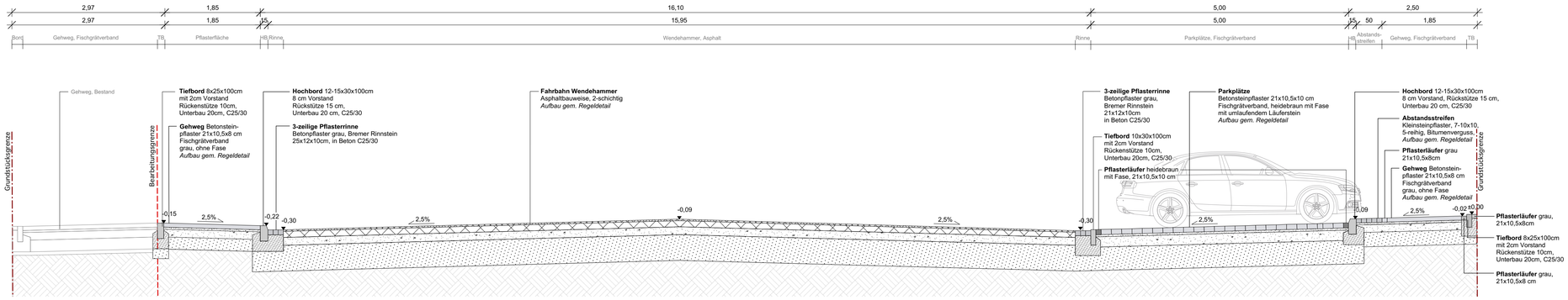

Schnitt A-A' - Wendehammer

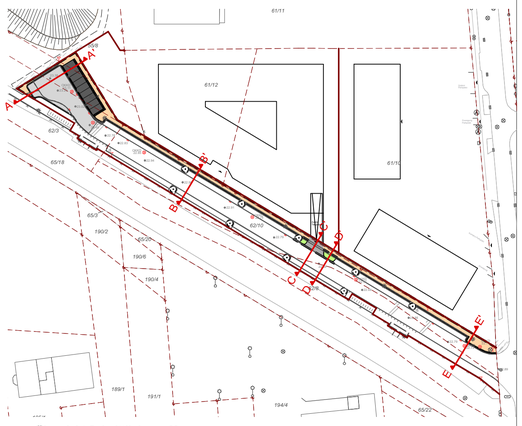

Übersicht Schnittlinien o.M.

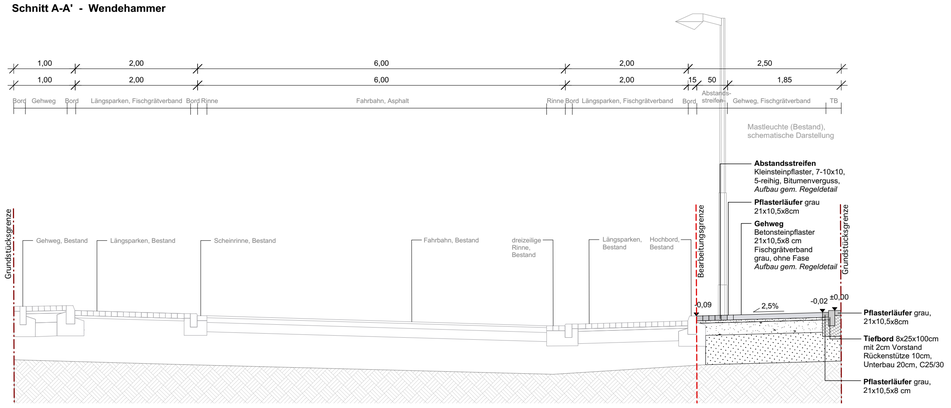

Schnitt B-B' - Gehweg mit Längsparkern (Bestand)

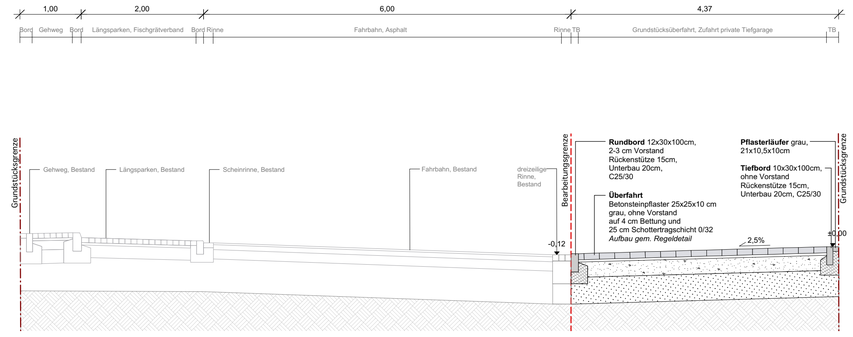

Schnitt C-C' - Überfahrt

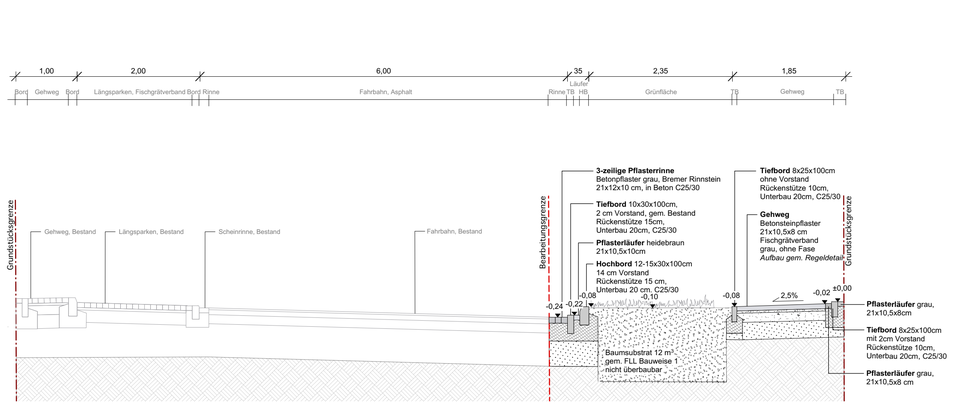

Schnitt D-D' - Gehweg mit Baumscheibe (neu) an Überfahrt

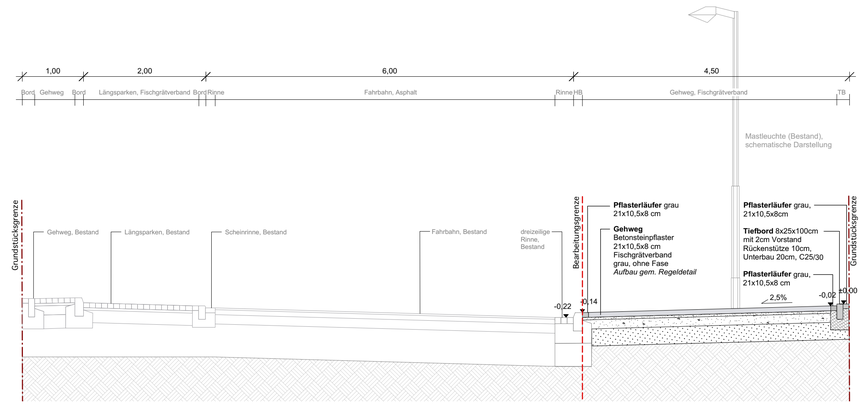

Schnitt E-E' - Gehweg an Kreuzung

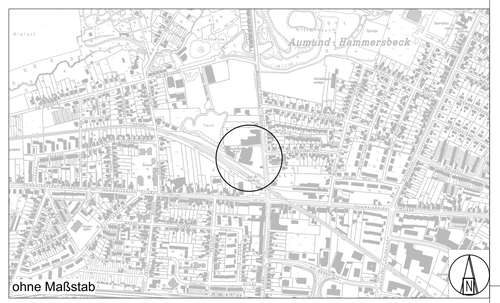

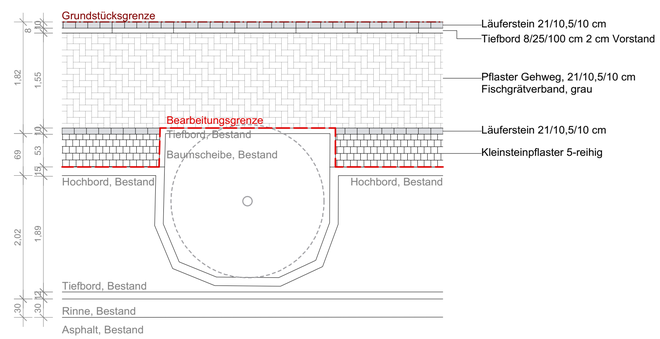

Detail Baumscheibe - Bearbeitungsgrenze M 1:50

Index	Änderung	Genehmigt / ASV	Name	Datum

ERSCHLIESSUNG Bauliche Ergänzung nördliche Nebenanlage und Erweiterung Wendehammer im Bereich P+R-Anlage Bahnhof Aumund E1027 Bebauungsplan 1569

Entwurfsbearbeitung:

ASP Stadtplaner • Landschaftsarchitekten
Atelier Schreckenberg Planungsgesellschaft mbH
Contrescarpe 46, 28195 BREMEN TEL.: 0421 / 36912-0 FAX: 0421 / 36912-36

Entwicklungsträger / Erschließungsträger:

Projektgrund GmbH
Gerhard-Rohlfs-Str. 62B
28757 Bremen

Projektinhalt und Titel

Erschließung baul. Ergänzung nördl. Nebenanlage und Erweiterung Wendehammer im Bereich P+R-Anlage Bahnhof Aumund E 1027
Bebauungsplan 1569
Entwurfsplanung

Regelschnitte Verkehrsfläche/Nebenanlagen
Anlage zum TOB Verfahren öff. Verkehrsflächen

Stand 22.08.2019

Plan-Nr.: **1201**
Maßstab: **1 : 50**

FREIE HANSESTADT BREMEN

Amt für Straßen und Verkehr

Zur Ausführung genehmigt

Bremen, den ....
Amtsleitung