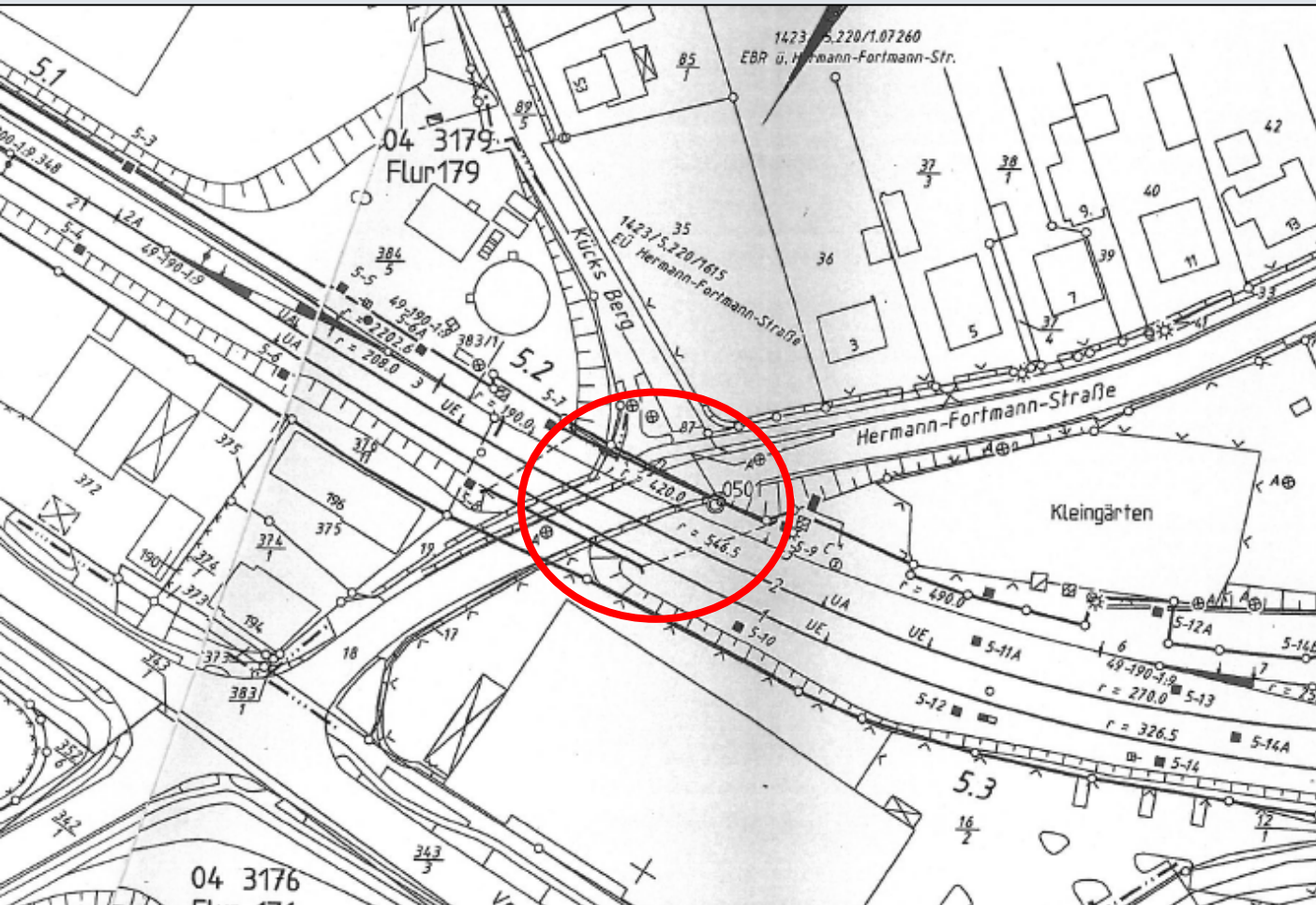




Erneuerung EÜ Hermann-Fortmann-Straße

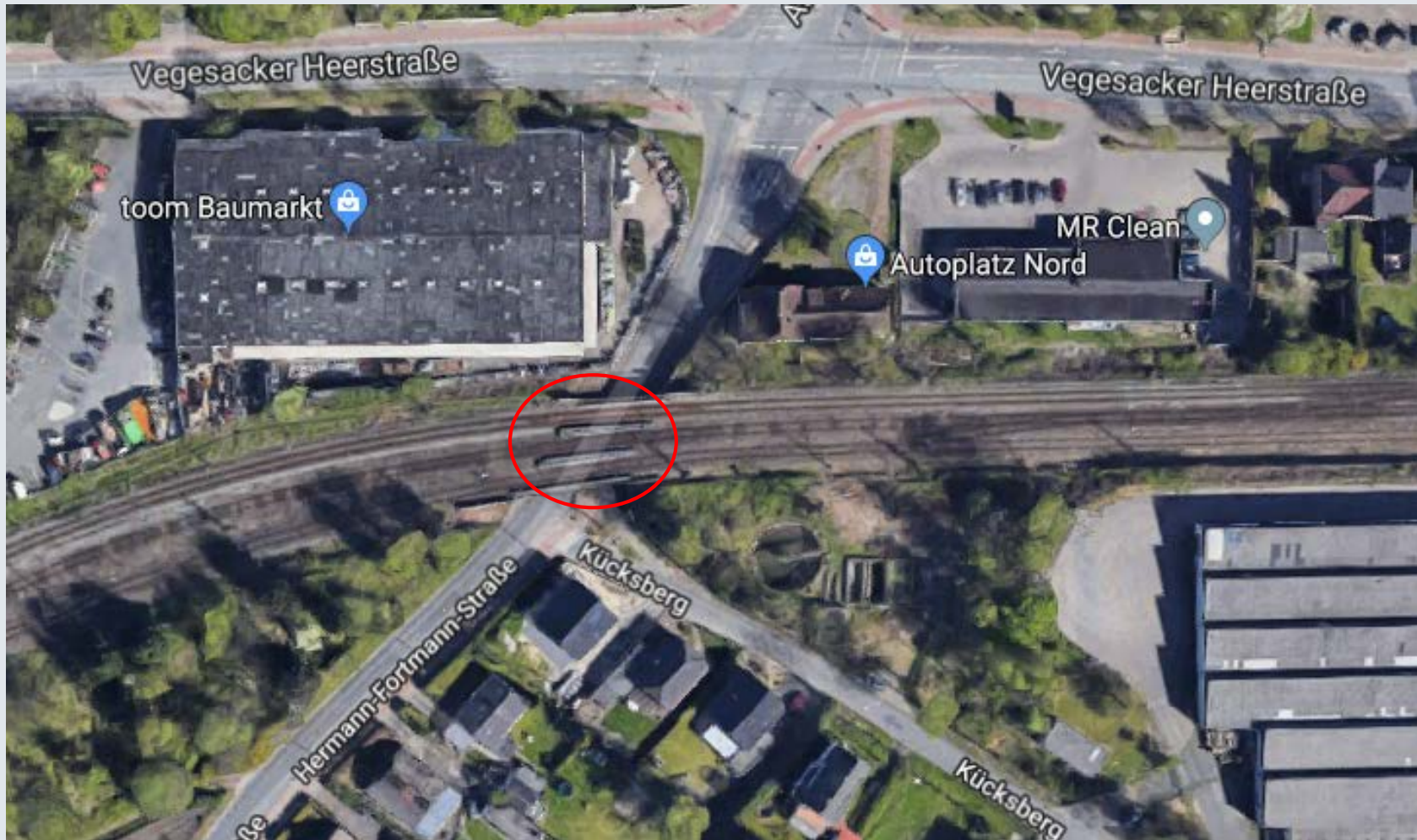
Strecke 1423, km 5,220

Lage im Netz



- Strecke 1423
- Bahn-km 5,220
- Bremen Burg-Bremen Vegesack

Lage in der Stadt Bremen



Stammdaten vorhandenes Brückenbauwerk

Baujahr: 1919

Bauwerksfläche: 344 m²

Stützweite / Bauwerkslänge /-breite:
15,10m / 22,0m / 15,65m

Bauart des Bauwerkes (Überbau):
Vollwandträger (Stahl)

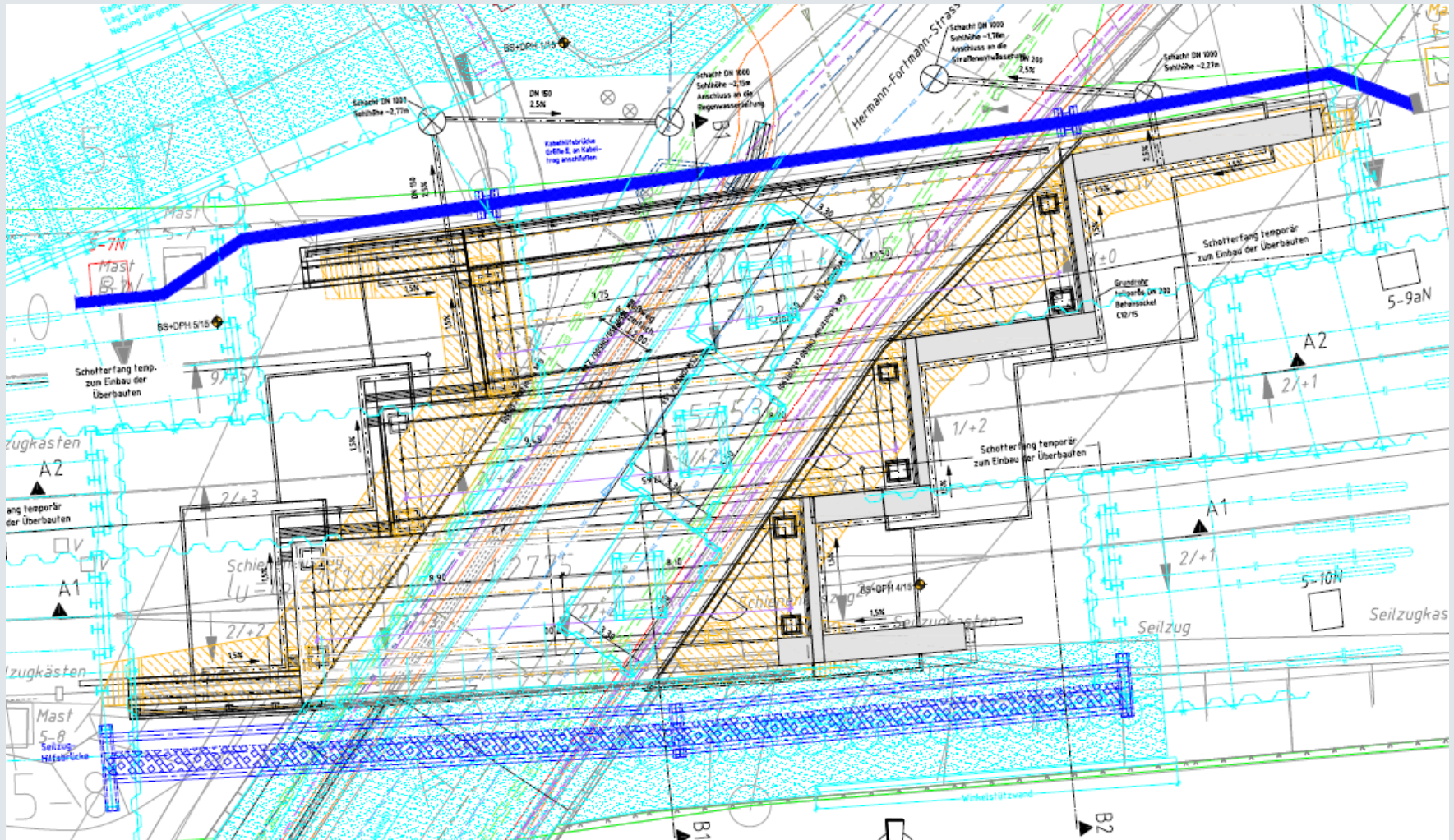
Zul. Geschwindigkeit im Planbereich: 60 km/h

Kreuzungswinkel: 55°

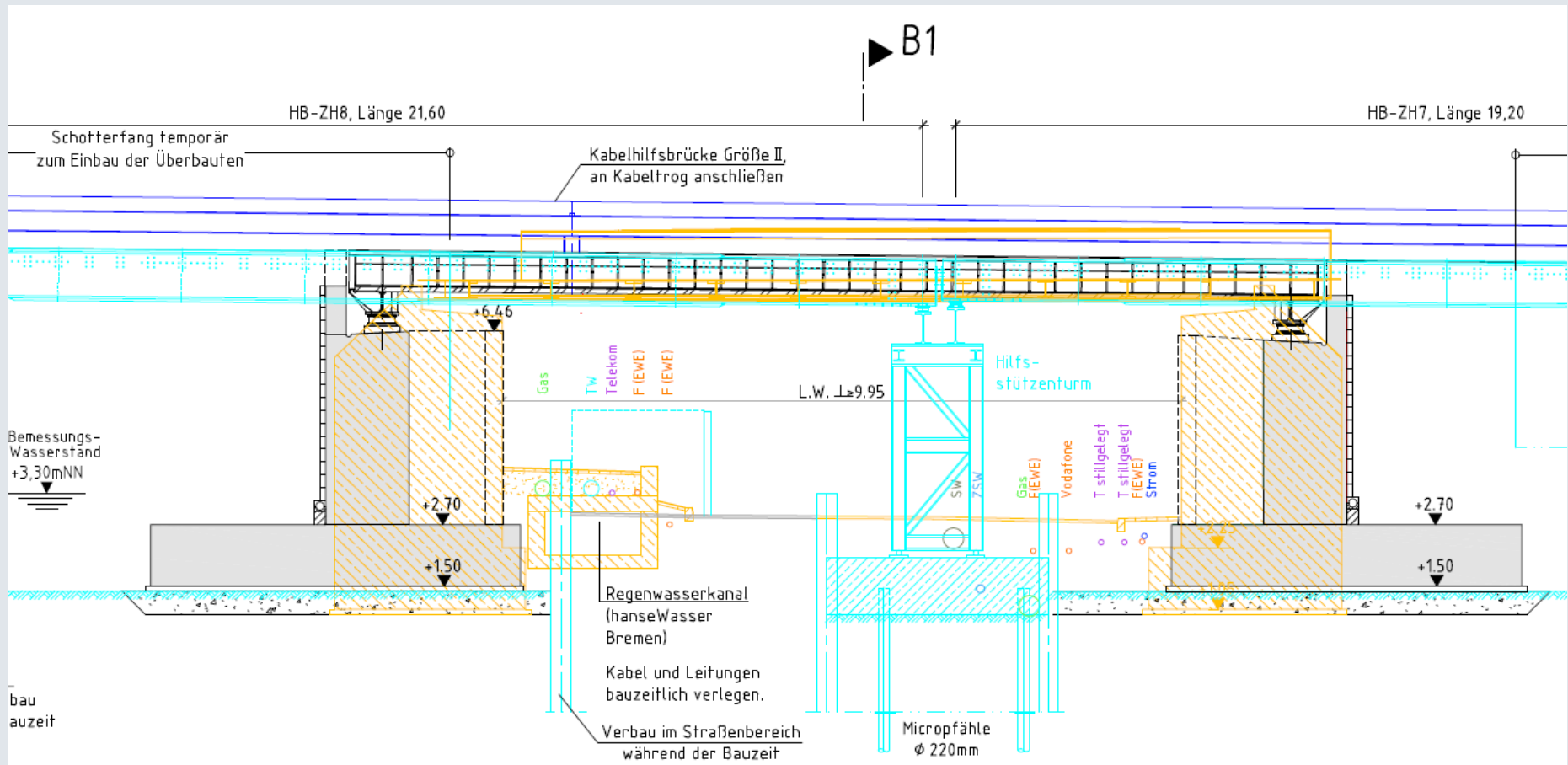
Anzahl Überbauten: 3



Bauzustand Draufsicht

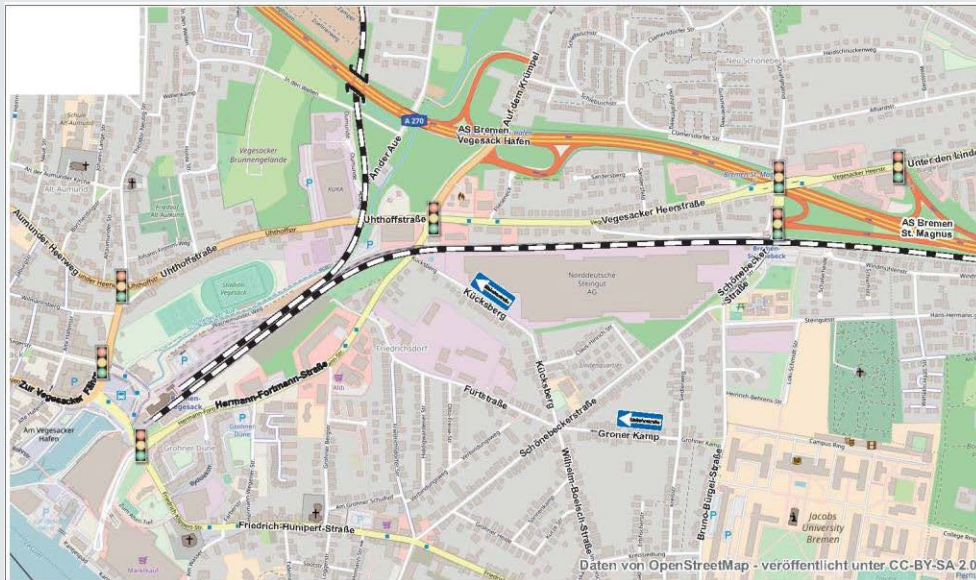


Bauzustand Schnitt A1

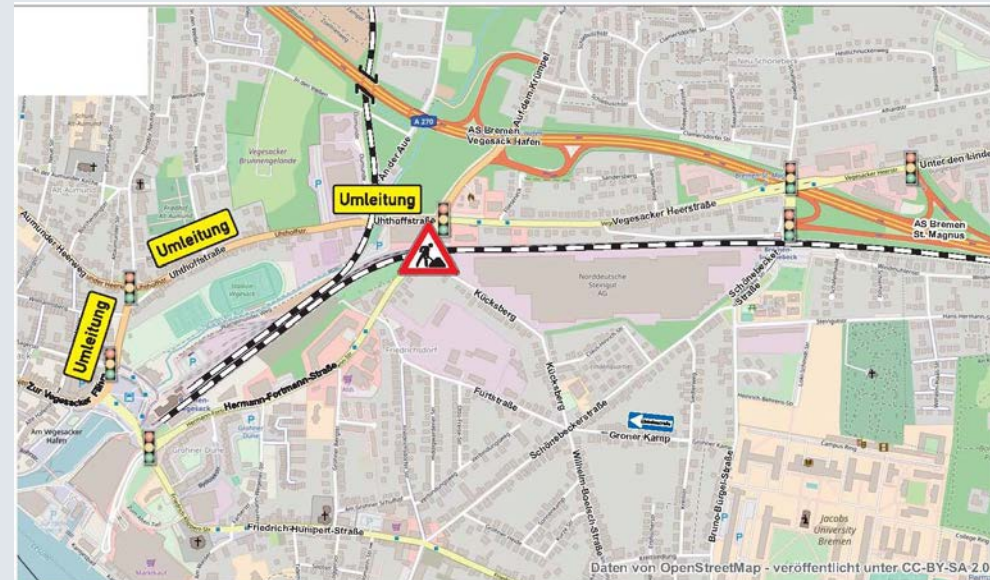


Verkehrsanalyse

- derzeitige Verkehrssituation



- bauzeitliche Verkehrssituation



- Aufhebung der Einbahnregelung Kücksborg
- Umleitung von AS Bremen Vegesack-Hafen in Richtung Uthoffstraße / Zur Vegesacker Fähre

Aktuelle Terminalschiene

Meilensteine	Termine
Einreichung Planfeststellung beim EBA	03.05.2019
Planfeststellungsbeschluss liegt vor	06/2021
Baubeginn Vorarbeiten (Leitungsumverlegungen)	07/2021
Baubeginn Brücke	03/2022
Inbetriebnahme Brücke	10/2023
Abschluss nachlaufender Arbeiten (inkl. Leitungsrückverlegung)	07/2024

Vielen Dank für Ihre Aufmerksamkeit