

Amt für Straßen und Verkehr



Amt für Straßen und Verkehr, Herdentorsteinweg 49/50, 28195 Bremen

Verteiler:

- OA Vegesack
- ASV / EB 9
- Polizei HB-Nord



Org. Zeichen 611-93-30-6

Mein Zeichen VAO.0225/05/2026
(bitte bei Antwort angeben)

Bremen, 13. Mai 2026

ANHÖRUNG

Straße, Schlüssel Fährer Straße, 21990	
Maßnahme Alternierendes Parken	
Antragsteller Ortsamt Vegesack, Gerhard-Rohlf's-Straße 62, 28757 Bremen	Antrag vom 20.03.2026


mit der Bitte um


- Stellungnahme Kenntnisnahme weitere Veranlassung bis zum 24.06.2026


In der Fährer Straße sollen zur Verkehrsberuhigung alternierende Parkstände markiert werden.

Darüber hinaus soll aus Richtung Hammersbecker Straße kommend das Verkehrszeichen 136 (Kinder) angeordnet werden, um darauf hinzuweisen, dass in diesem Bereich häufig Kinder die Fahrbahn queren. Das entsprechende Verkehrszeichen ist bereits in Fahrtrichtung Hammersbecker Straße hinter der Einmündung Johann-Lange-Straße vorhanden.

Durch die zusätzliche Aufstellung soll künftig in beiden Fahrtrichtungen auf die besondere Situation hingewiesen und damit die Schulwegsicherung verbessert werden. Die Einzelheiten können aus dem anliegenden Betriebsplan entnommen werden.



 Dienstgebäude
Herdentorsteinweg 49/50
28195 Bremen

 Bus / Straßenbahn
Hauptbahnhof
oder Herdentor

Eingang
Entwurf und Neubau
Hillmannplatz 8-10
Straßenerhaltung,
Brücken- und Ing.bau:
sowie Schwertransport
Hillmannstraße 2a

Sprechzeiten
Mo bis Fr.
8:00 - 12:00 Uhr
weitere Termine
nach tel.
Vereinbarung
möglich

Geschäftsstelle:
T (0421) 361 9780
F (0421) 361 9738
E-Mail
office@asv.bremen.de

 **Impulsgeber**
Zukunft
beruf & Familie

Wir sind ein Impulsgeber

Dienstleistungen und Informationen der Verwaltung unter Tel. (0421) 361-0,
www.transparenz.bremen.de, www.service.bremen.de



Freie Hansestadt Bremen

Amt für Straßen und Verkehr

aufgestellt:	Datum	Name
gezeichnet:	30.04.26	Teiwes
angeordnet:	30.04.26	Teiwes



Maßstab	Projekt	Schlüssel Nr.:
1:500	Fährer Straße	3501

Betriebsplan



© GeoBasis-DE / Geoinformation Bremen 2023

