

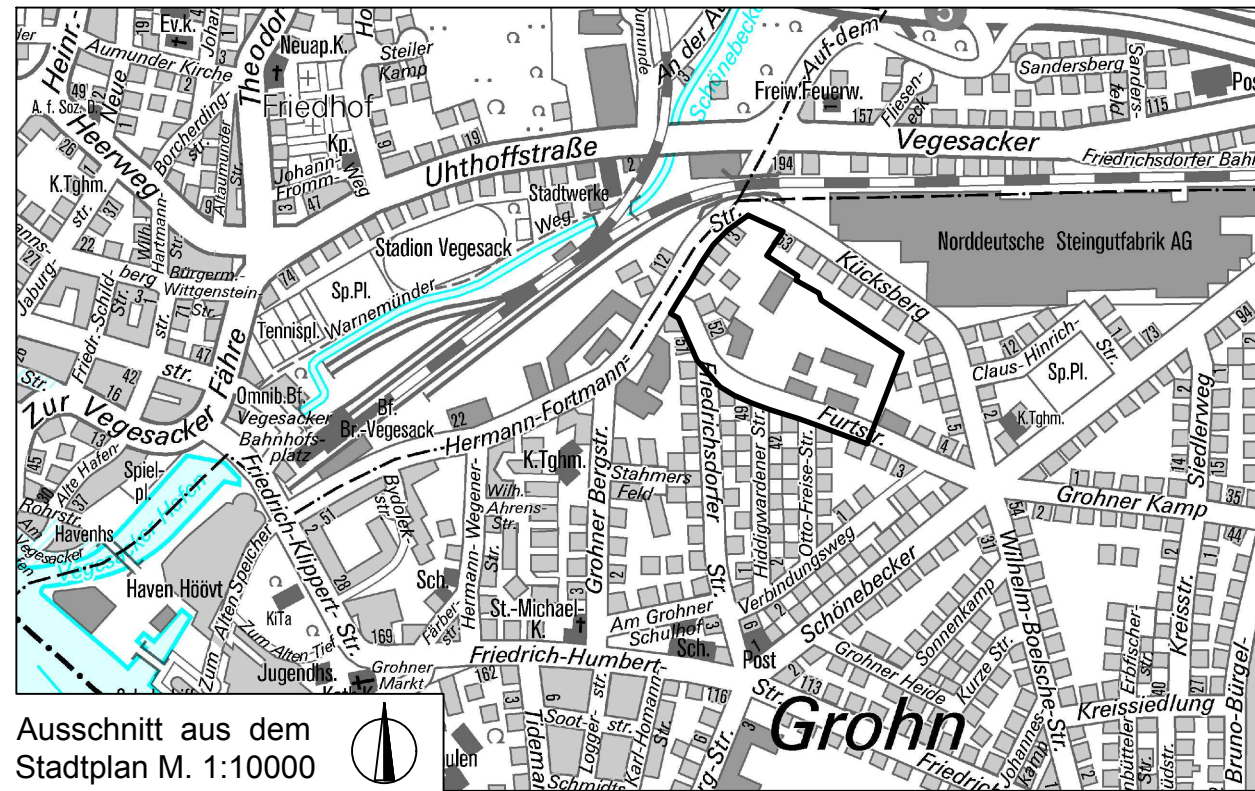
Freie Hansestadt Bremen (Stadtgemeinde)

Bebauungsplanes 1628

für ein Gebiet in Bremen-Vegesack
zwischen

- Furtstraße
- Hermann-Fortmann-Straße
- rückwärtig Kücksberg

Bearbeitungsstand: 16.03.2021



Ausschnitt aus dem
Stadtplan M. 1:10000



■ ■ ■ Grenze des räumlichen Geltungsbereiches

Größe des Plangebietes ca. 4,7 ha

Bauamt Bremen-Nord
Bremen, den

Amtsleiter

.....

Dieser Übersichtsplan hat der Deputation für Mobilität, Bau und Stadtentwicklung
bei ihrem Planaufstellungsbeschluss vom vorgelegen.

Bremen, den

.....
Vorsitzende/r

.....
Sprecher/in

Bekanntmachung gemäß §2 Abs.1 Baugesetzbuch im WESER-KURIER

vom

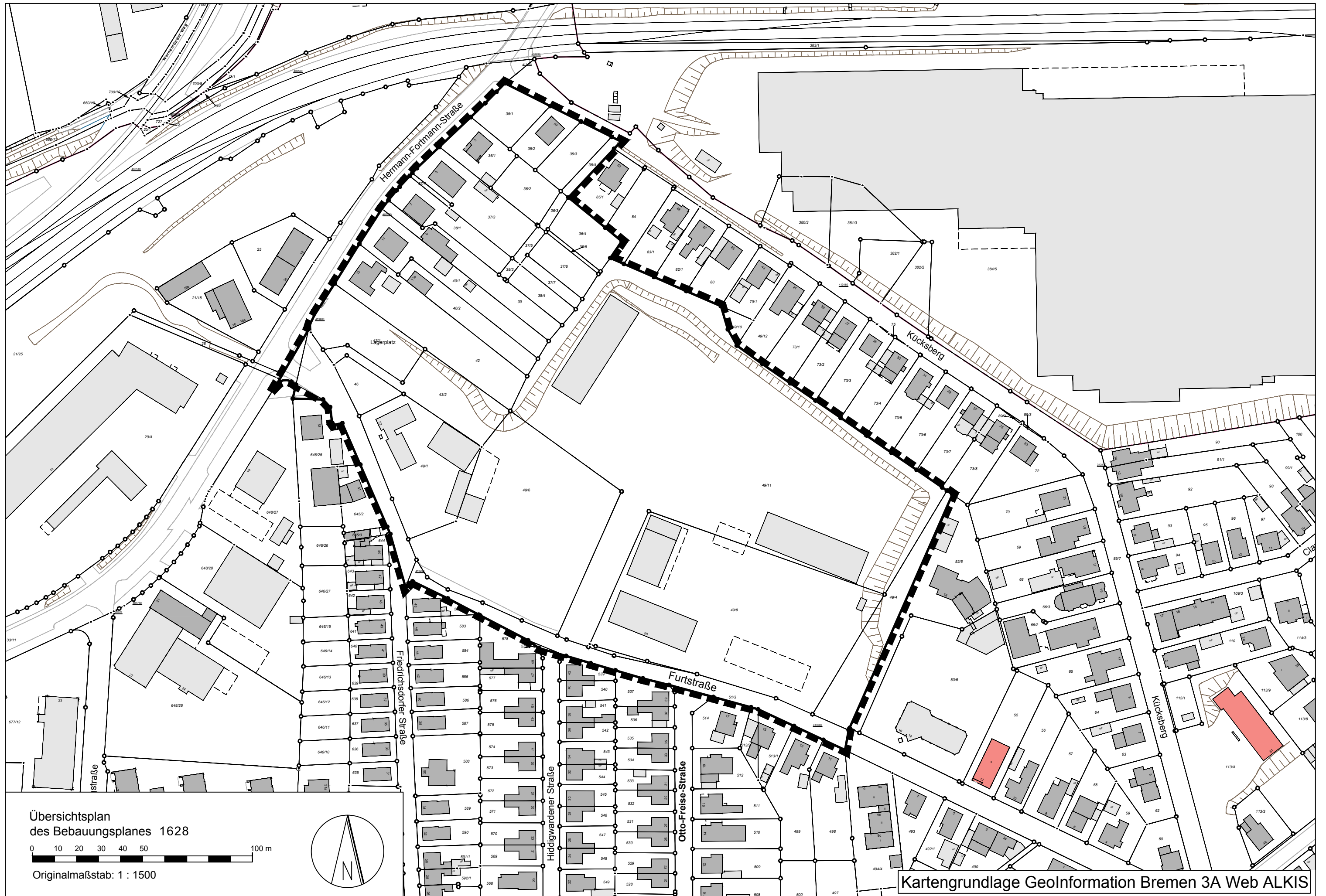
Bearbeitet : Wiedau

Gezeichnet : Haake 16.03.2021


Verfahren : Puhlmann

Bebauungsplanes 1628

Übersichtsplan



Übersichtsplan
des Bebauungsplanes 1628



Originalmaßstab: 1 : 1500

